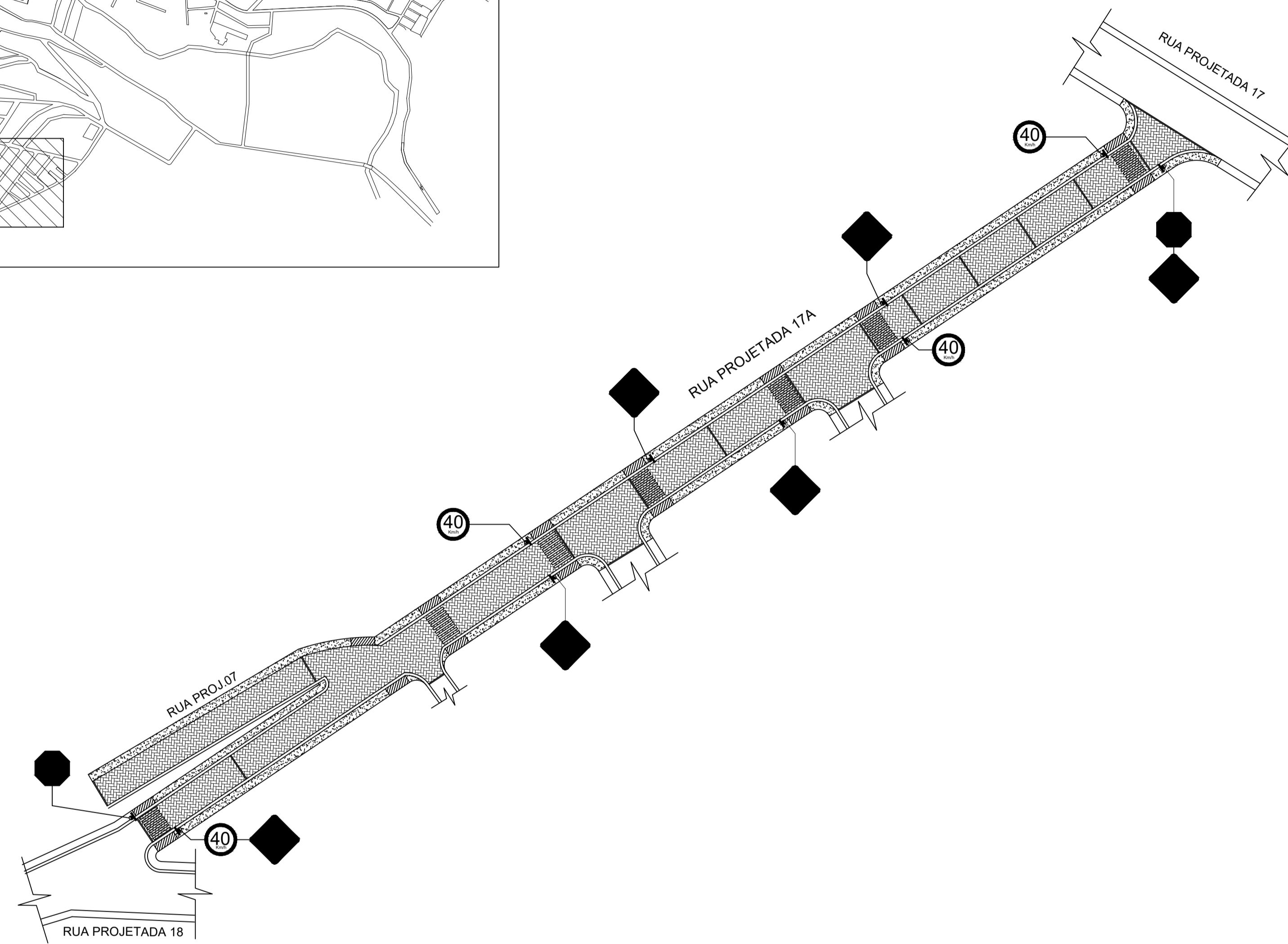
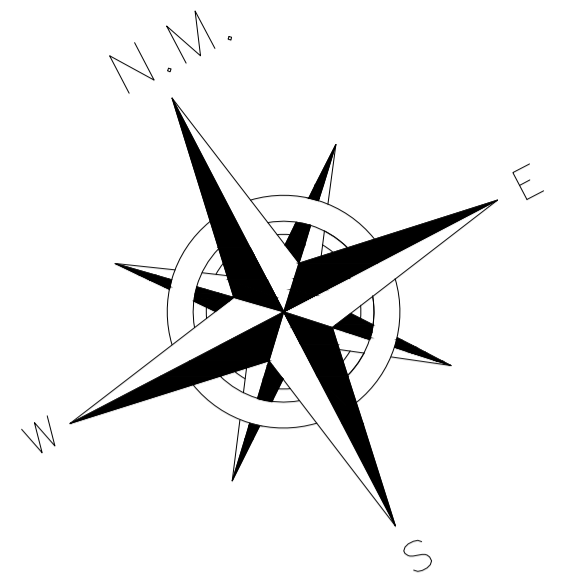
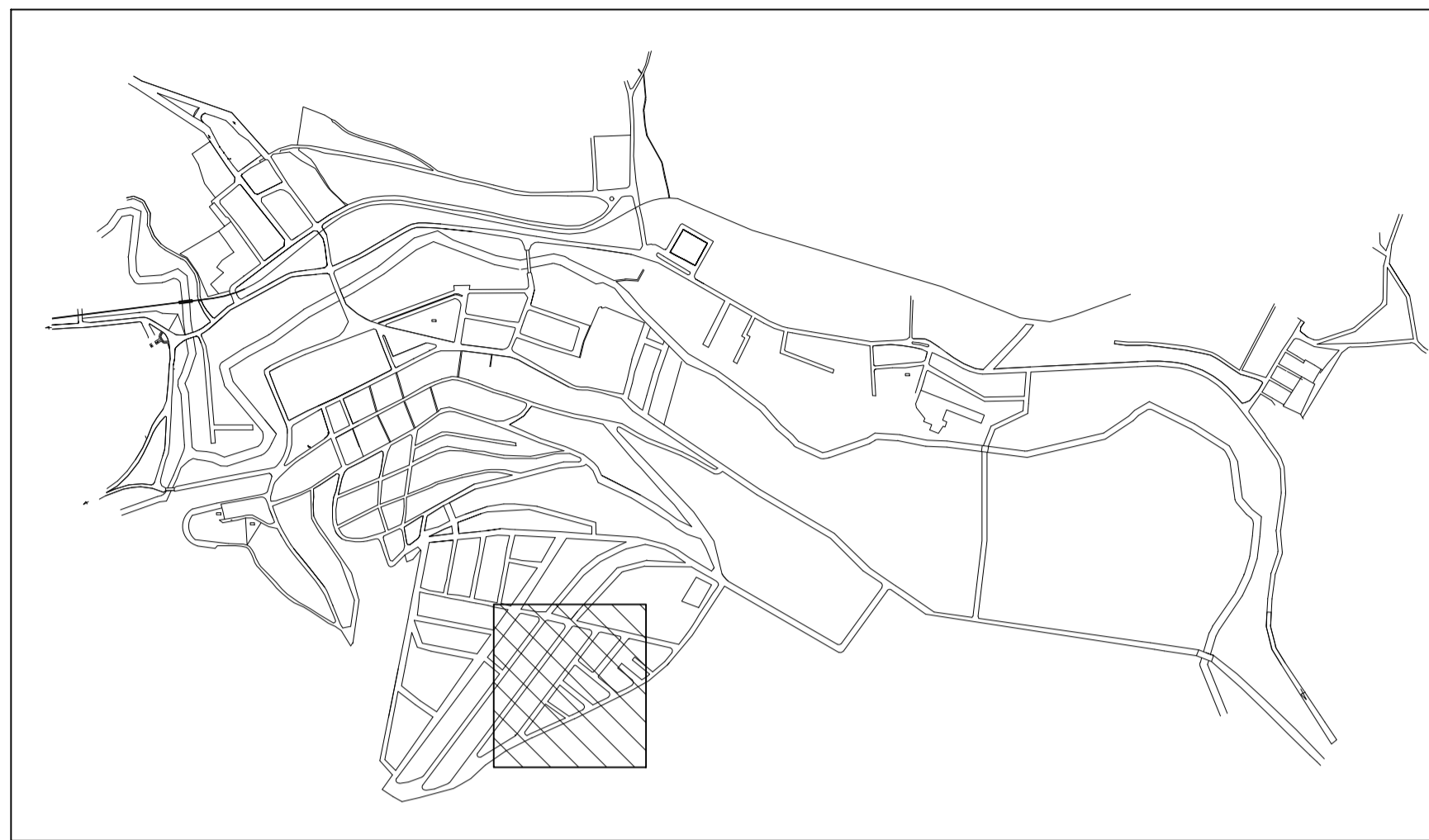
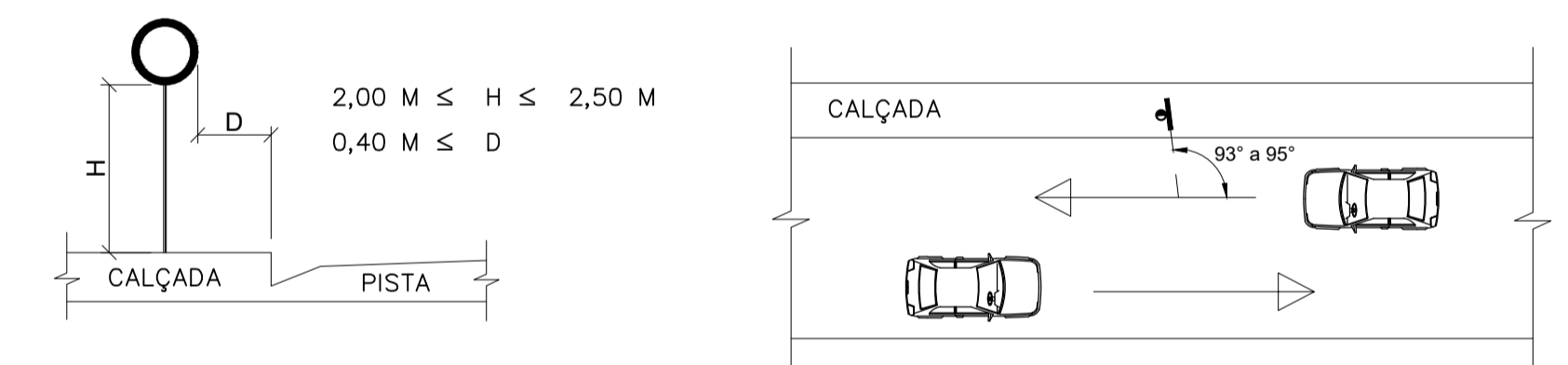


MAPA DO MUNICÍPIO DE ATÍLIO VIVÁCQUA  
LOCALIZAÇÃO DA RUA



DETALHE DE POSICIONAMENTO  
DAS PLACAS



PMAV	PREFEITURA MUNICIPAL DE ATÍLIO VIVACQUA - ES	
	SECRETARIA MUNICIPAL DE OBRAS E SERVIÇOS URBANOS	
PROJETO DE SINALIZAÇÃO VIÁRIA		
LOCAL: RUA PROJ.17A, BAIRRO ALTO NITEROI - ATÍLIO VIVACQUA - ES		
CONTEÚDO: PLANTA BAIXA, LOCALIZAÇÃO E DETALHES		
FOLHA:	ADMINISTRAÇÃO:	DESENHO: MARCOS TADEU SILVA BARROS
1/1	JOSEMAR MACHADO FERNANDES PREFEITO MUNICIPAL	RESPONSÁVEL TÉCNICO: PEDRO ABREU MACHADO ENG. CIVIL - CREA: RJ-2015107731/D